

Somberek Község Önkormányzat Képviselőtestületének

7/2014. (VIII. 18.) önkormányzati rendelete

a közterületek elnevezéséről és a házszámozás szabályairól

Somberek Község Önkormányzat Képviselőtestülete a Magyarország helyi önkormányzatairól szóló 2011. évi CLXXXIX. törvény 51. §. (5) bekezdésében és a 143.§(3)bekezdésében foglalt felhatalmazás alapján, Magyarország Alaptörvénye 32. cikk (1) bekezdése d) pontjában meghatározott feladatkörében eljárva a közterületek elnevezéséről és a házszámozás szabályairól az alábbi rendeletet alkotja:

I. Fejezet Általános rendelkezések

1. § (1) A rendelet célja, hogy egységesen szabályozza Somberek Község közigazgatási területén az út, az utca, a tér, a köz, stb. jellegű közterület stb. elnevezését, továbbá az utcanév- és házszám-tábla elhelyezésének a rendjét a község működéséhez szükséges helyszíni tájékoztatói feltételek jobbítása érdekében.
- (2) A rendelet hatálya Somberek Község közigazgatási területére, minden természetes személyre és a székhellyel rendelkező jogi személyre, jogi személyiséggel nem rendelkező gazdasági társaságra, az ingatlan-nyilvántartásban külön helyrajzi számon szereplő ingatlanra és a szabályozási terv által kijelölt területre terjed ki.
- (3) A rendeletet az érintett ingatlan tulajdonosainak kérelme alapján megfelelően alkalmazni kell a közcélra igénybe vett kül- és belterületi magánutak elnevezésére, a magánutakhoz csatlakozó ingatlanok házszámának megállapítására.
2. § E rendelet alkalmazásában
- a) Közterület: az épített környezet alakításáról és védelméről szóló 1997. évi LXXVIII. törvény 2. § 13. pontjában meghatározott terület.
- b) Közterület elnevezése: a közterület neve és közlekedési vonatkozású megnevezése (jellege).
- c) Utcanév: földrajzi név, az út, az utca, a tér, a park, a köz, fasor stb. jellegű közterület neve, mely előtagból (pl. személynév, fogalom, tárgy) és utca jelentésű utótagból áll. Az utcanév a közterületek megjelölésére, földrajzi azonosítására, a tájékoztató biztosságára szolgál, egyúttal emléket állít és hagyományt őriz.
- d) Házszám: Az ingatlanok az ingatlan-nyilvántartás szerinti és a többlakásos épületben lévő egyes lakásoknak az utca házszámában elfoglalt egyedi számszaki megjelölése, az utcanév nélkül.

II. Fejezet Közterületek elnevezése

3. § (1) Minden belterületi utcát el kell nevezni és minden külterületi utcát és magánutat el lehet nevezni.
- (2) A mezőgazdasági célú utakat nem szükséges elnevezni.

4. § (1) A település közigazgatási területén több azonos elnevezésű közterület – ide nem értve az egymás folytatásában lévő, de különböző helyrajzi számon szereplő utakat, utcákat – nem lehet.
- (2) A közterület elnevezése során törekedni kell arra, hogy az elnevezés rövid és közérthető, a magyar nyelvhelyesség szabályainak megfelelő legyen.
- (3) Élő személyről közterületet elnevezni nem lehet.
- (4) A személyről történő elnevezés során törekedni kell arra, hogy az elnevezés olyan személynek állítson emléket:
- akinek közismert tevékenysége a társadalmi haladást, a nemzet szellemi, anyagi gyarapodását szolgálta, és személye közmegebecsülésnek örvend, vagy
 - aki a tudomány, művelődés, sport vagy a társadalmi élet egyéb területén kimagaslóan jelentőset tett vagy alkotott, és ez által személyének emléke megőrzésre méltó, vagy
 - akinek Somberek életében, történetében kiemelkedő szerepe volt, tevékenységével hozzájárult Somberek egészének vagy egy részének fejlődéséhez.
- (6) A személyről történő elnevezés esetén az utcanév előtagjának meg kell egyeznie a személy által használt családi és utónévvel.
5. § (1) A település közterületeinek (utcáinak) elnevezéséről nyilvántartást (jegyzéket) kell vezetni. Az utcanévjegyzéket és az adatainak megfelelő műszaki nyilvántartást a Sombereki Közös Önkormányzati Hivatal vezeti.
- (2) Az utcanévjegyzék a következő adatokat tartalmazza:
- az utca nevét
 - az utca jellegét
 - a jegyzékbe vétel érvényességének kezdő időpontját.
 - a változás előtti utcanévet és házszámot.
6. § A településrészek elnevezésére az utca elnevezési szabályokat kell értelemszerűen alkalmazni.

III. Fejezet

Közterület elnevezésének eljárási szabályai

7. § (1) A közterület nevében megállapítását vagy megváltoztatását kezdeményezheti:
- polgármester
 - önkormányzati képviselő
 - képviselő-testület bizottsága
 - Sombereken lakcímmel rendelkező állampolgár
 - Sombereken ingatlannal, székhellyel, telephellyel rendelkező jogi személy.
- (2) A közterületek elnevezésére és az utcanévjegyzékbe felvett nevek megváltoztatására vonatkozó javaslatot a polgármester terjeszti a Képviselő-testület elé. Döntést a képviselő-testület hozza meg.

8. § A közterület elnevezésével kapcsolatos döntést a helyben szokásos módon közzé kell tenni, továbbá a döntésről értesíteni kell az érintett hatóságokat.

IV. Fejezet Utca névtáblák

9. § (1) Az utca nevét a tájékozódást jól segítő utca-névtáblákon kell feltüntetni.
- (2) Az utca-névtábla kihelyezése, karbantartása és pótlása az önkormányzat feladata, kivéve a külterületi ingatlanok és magánutak esetén, ahol az utca-névtábla elhelyezésének költsége a kérelmező(ke)t terhelik.
- (3) Az utcanévtábla az utca kezdetén, végén, valamint a betorkolló utcáknál helyezendő el az épületen, *kerítésen*.
- (5) A névtábla kihelyezésével érintett ingatlan tulajdonosa vagy használója a névtábla kihelyezését tűrni köteles.
- (6) A megváltozott utcanevék tábláit a tájékozódás zavartalansága érdekében az elnevezéstől számított egy évig eredeti helyükön kell hagyni, és piros színű, átlós áthúzással kell ellátni. Az új utca-névtáblát az áthúzott régi tábla mellé kell felszerelni. A régi utca-névtáblát egy év múltán az elhelyező szervnek kell eltávolítani.

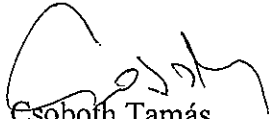
V. Fejezet Hátszámozás

10. § (1) A névvel ellátott közterületeken az ingatlanokat, az épületeket és a beépítetlen telkeket a közterületről jól látható táblán feltüntetett számmal kell ellátni. Az utcában több ingatlan azonos számmal nem jelölhető. Ha egy ingatlan több közterülettel is érintkezik, csak egy utcára kell megállapítani a hátszámot.
- (2) Az út, utca, köz, fasor, stb. (a továbbiakban együttesen: utca) hátszámozása a településközponttól kivezető utcák esetében a településközponttól kezdődően, míg a településközponttól távolabb eső utcákban lévő ingatlanokat a magasabb rangú utca torkolatától kezdve kell számozni. Az utca egyik oldala páratlan, a másik oldala páros számozást kap.
- (3) Terek esetén a hátszámozás 1-től kezdődően folyamatos, az óramutató járásával megegyező irányú.
- (4) A csak egyik oldalán beépíthető utcák hátszámozása 1-től kezdődően folyamatos.
- (5) A (2) – (3) bekezdés rendelkezései a rendelet hatálybalépésekor már meglévő közterületek hátszámozását nem érintik.
- (6) Ugyanazon helyrajzi számú ingatlanon álló, több lépcsőházból álló épület, ikerház, sorház, szerkezetileg megosztható és nem megosztható földszintes ingatlan esetén, továbbá telekosztás során keletkező új helyrajzi számú ingatlan esetén A, B, C, stb. alátörés (pl.: 1/A, 1/B, 1/C) alkalmazható.
- (7) A hátszámot jelző táblát (a továbbiakban: hátszám tábla) az ingatlan utcafronti házfalára, annak bejárat felőli részére az utcáról jól látható módon kell az ingatlan tulajdonosának elhelyezni.
- (8) A hátszám tábla beszerzéséről, kihelyezéséről, szükség szerint cseréjéről és pótlásáról az ingatlan tulajdonosa köteles gondoskodni.

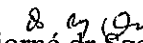
11. § A házszámok megállapítását címmegállapítás keretében a jegyző végzi el.

VI. Fejezet
Záró rendelkezések

12. § Ez a rendelet a kihirdetését követő napon lép hatályba.


Csoboth Tamás
polgármester

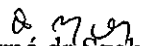



Dr. Majorné dr. Szabó Zsuzsanna
jegyző

Jelen rendelet Somberek községben 2014. augusztus 18-án a helyi kábeltelevízióban, valamint a település honlapján kihirdetésre került.

Somberek, 2014. augusztus 18.




Dr. Majorné dr. Szabó Zsuzsanna
jegyző